

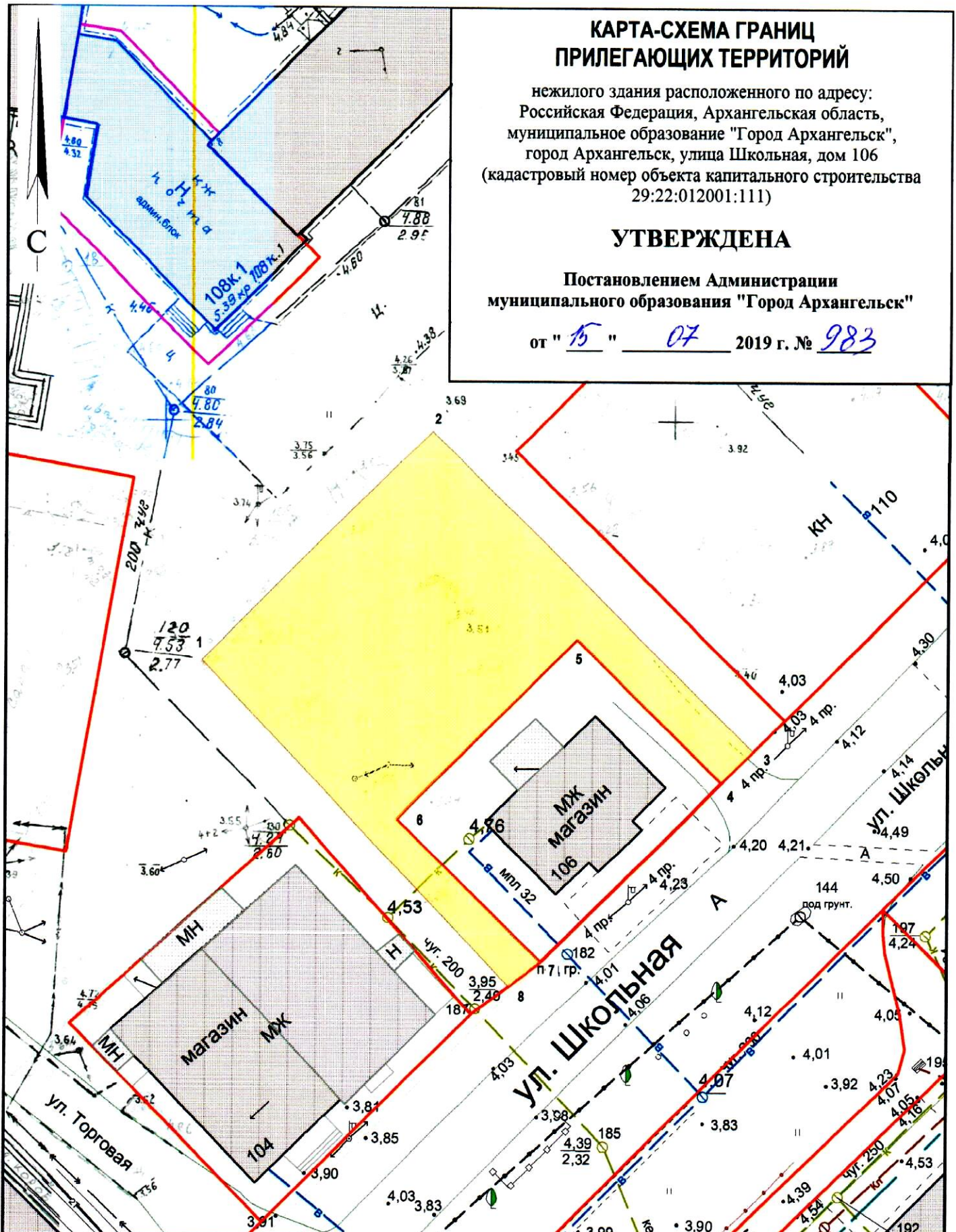
КАРТА-СХЕМА ГРАНИЦ ПРИЛЕГАЮЩИХ ТЕРРИТОРИЙ

нежилого здания расположенного по адресу:
Российская Федерация, Архангельская область,
муниципальное образование "Город Архангельск",
город Архангельск, улица Школьная, дом 106
(кадастровый номер объекта капитального строительства
29:22:012001:111)

УТВЕРЖДЕНА

Постановлением Администрации
муниципального образования "Город Архангельск"



от "15" 07 2019 г. № 983



Система координат МСК-29

Обозначение характерных точек границы	координаты, м	
	X	Y
1	665077.76	2519885.92
2	665101.20	2519907.54
3	665070.85	2519940.37
4	665067.66	2519937.34
5	665081.24	2519922.65
6	665062.86	2519905.69
7	665049.29	2519920.39
8	665046.76	2519917.33

УСЛОВНЫЕ ОБОЗНАЧЕНИЯ:

-  изображение границ земельного участка по ул. Школьная, дом 106
-  изображение границ прилегающих территорий

Масштаб 1 : 500